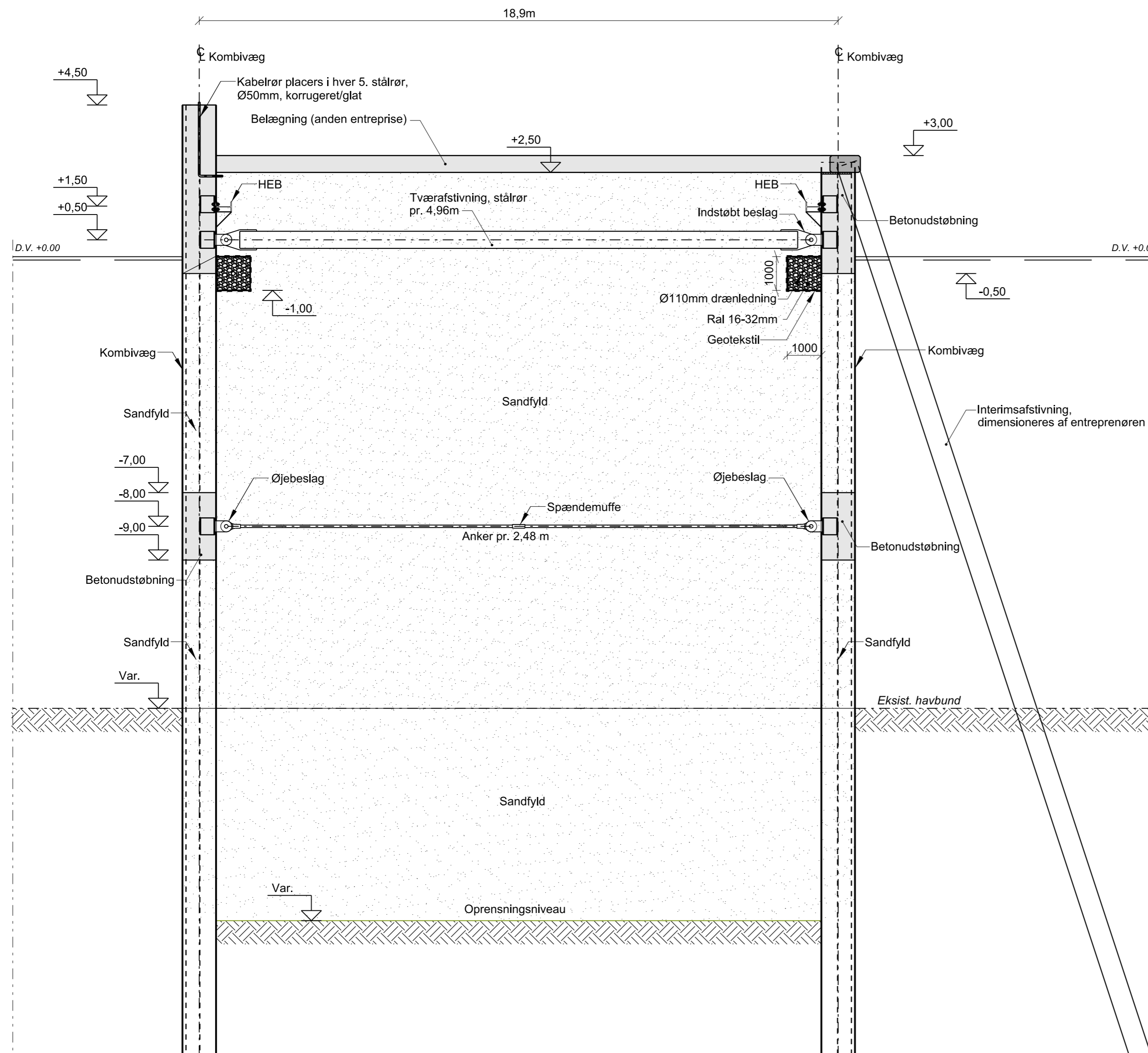


AARHUS BUGT

BASSIN



NOTE:



Koter er i meter i h.t. DVR 90.
 Ubenævnte mål er i mm.
 Koordinater er i ETRS89 UTM-32N.

POA-H-TH-8052 01

HENVISNINGER:

- | | |
|---------------|--|
| POA-H-TH-1101 | Situationsplan |
| POA-H-TH-3704 | Spuns- og ankerplan, Østre færgemole, kombivæg |
| POA-H-TH-3724 | Pæleplan, Østre færgemole, kombivæg |
| POA-H-TH-4002 | Detalje, Hammer |
| POA-H-TH-4045 | Detalje, Stål, Østre færgemole, kombivæg |
| POA-H-TH-4072 | Detalje, Dræn bag spuns, udløb |

Tværsnit S-S, 1:100
 Østre færgemole, kombivæg

01	2018-04-24	KAK	NFC	KLA	Skravering tilpasset
					
					Vandvejen 7 DK-8000 Aarhus C Tlf. +45 86 13 32 66 www.portofaarhus.dk
Rev.	Dato	Konst./Tegn.	Kontrol.	Godk.	
	2018-02-28	MME/HMSU	FRBH	KLA	
Projektnr.	1100027816	Mål	1:100		
Aarhus Havn Ny færgeterminal					
Tværsnit S-S, Østre færgemole, kombivæg					Tegning nr. Rev.
					POA-H-TH-8052 01